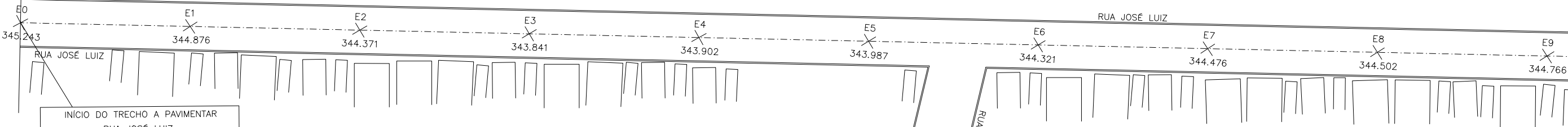



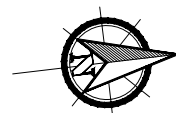
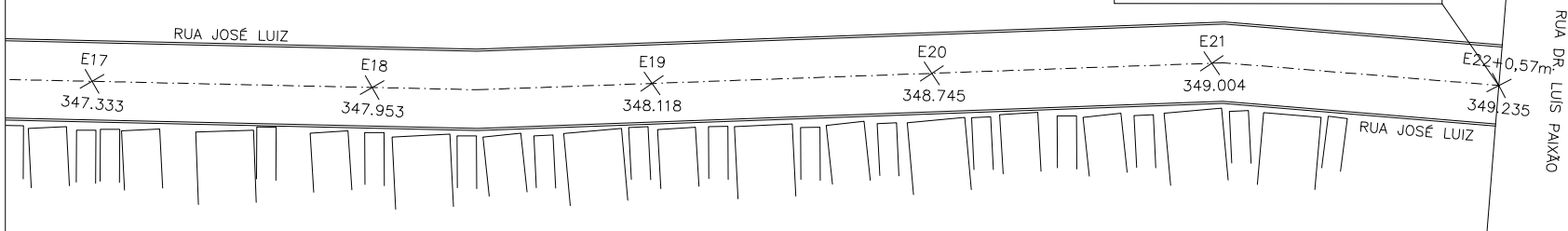
RUA FRANCISCO RIBEIRO DE CASTRO



INICIO DO TRECHO A PAVIMENTAR
 RUA JOSÉ LUIZ
 LONG.: 753391.75m
 LAT.: 9002978.52m
 LAT.: 9° 0' 44.63" S
 LONG.: 42° 41' 42.55" O



FIM DO TRECHO A PAVIMENTAR
 RUA JOSÉ LUIZ
 LONG.: 753452.00m
 LAT.: 9003414.00m
 LAT.: 9° 0' 30.45" S
 LONG.: 42° 41' 40.67" O



PREFEITURA MUNICIPAL DE SÃO RAIMUNDO NONATO - PI

TÍTULO	PAVIMENTAÇÃO ASFÁLTICA E RECAPEAMENTO DE VIAS
ENDEREÇO DA OBRA	SÃO RAIMUNDO NONATO-PI (ZONA URBANA)
CONTEÚDO	TRAÇADO HORIZONTAL
COMPRIMENTO	RUA JOSÉ LUIZ
ESCALA	1/500
DATA	2020
LOCALIZAÇÃO DA FOLHA	01
PRANCHA	PG01 /01

QUADRO RESUMO DA PAVIMENTAÇÃO

N°	NOME DA VIA	ESTAQUEAMENTO	DIMENSÕES	COORDENADAS UTM
01	Rua José Luiz	Início: E0 Fim: E22 + 0,57 m	Extensão: 440,57 m Largura: 5,50 m	Início: E = 753391.75 m / S = 9002978.52 m Fim: E = 753452.00 m / S = 9003414.00 m